

Pavlin.si -> same zanimive stvari

Šola, MTB, potepanja, elektronika, foto

Višinski diagram	Manjka GPX zapis.
-------------------------	-------------------

Slap Lahomniški Sopot


Slap Lahomniški Sopot, kot je označeno na kartah ali kratko Sopota, kot ga imenujejo domačini. Pod njim je nekoč stala kovačija, ki jo je odnesla povodenj. Potem so naredili malo hidrocentralo, ki več ne obratuje. Slap pa še vedno šumi in privablja obiskovalce. Okolica je res čudovita in vredna ogleda. Od glavne ceste skozi Laško je oddaljen le kakih 15 minut vožnje. Glej [GPX zapis](#). Ali sled v [google maps](#).

Razloga, da smo obiskali ta zanimiv slap sta dva. [Kratke počitnice v Laškem](#) in edini [geocache](#) v tem področju. Iz Laškega smo se podali mimo pivovarne in po dolini Lahomnice do Tevč. Parkirali smo pri transformatorju na koordinatah N 46° 08.691 E 015° 17.102 in se podali peš po cesti tik preden se cesta začne vzpenjati. Tam smo šli desno ob potoku, mimo enega vodnjaka in do zadnjih hiš, kjer je preko potoka most. Do slapu je le še nekaj 10 metrov, saj ga pri zadnjih hišah že zaslišimo. Slapa sta pravzaprav dva. Ta, ki ga najprej zagledamo je spodnji in je visok 7m. Spodaj je manjše jezerce, kamor se steka voda. Ob vodi je tudi stara stavba, ki je bila nekoč elektrarna. Voda za pogon elektrarne je speljana od zajetja pri zgornjem slapu preko tunela, ki je vklesan v skalo. Do tega tunela se mormo povzpeti skozi grmovje in podrast. Na drugi strani tunela pridemo nad pravkar videni slap.

Več kot opis pa povedo slike v spodnji galeriji.



Panorama, ki jo zagledamo z zadnje brvi



Blizu transformatorja, kjer smo parkirali so se pasli konji



Ta brv je kmalu od asfaltne ceste, ko zavijemo v sotesko.

Preko nje lahko
prečkamo potok in se
podamo do slapa po
levem bregu potoka.



Brv tik pred slapom
pelje preko studenčka



Res je zanimivo



Mladi raziskovalci




Sopota je res lep slap



Breg malega jezerca
pod slapom je prodat




MHE, travnik in tunel v
ozadju



Juhu, gremo raziskovat!
Hitro skozi tunel.



GPS je pokazal
pravilno, res smo našli
slap :)



Nad slapom je polno
poti



Našli smo geocache



Razbit števec

<http://coord.info/GC26P0A>