

Pavlin.si -> same zanimive stvari

Šola, MTB, potepanja, elektronika, foto

Višinski diagram	Manjka GPX zapis.
------------------	-------------------

Začetna stran

Pravkar si vstopil v naše virtualno domovanje. Na tem mestu so zabeleženi zanimivi dogodki, lumparije, dosežki in ostale zanimivosti. Poleg raznih malih idej so zbrani tudi opisi projektov predvsem iz področja [elektronike](#), nekaj malega mehanike in strojništva, najde pa se tudi kakšen koristen nasvet za vsakdanjo rabo. Pri elektroniki je nekaj povezav tudi na raziskovalne dosežke ([patenti](#), [bibliografija](#)).

Za osnovnošolce je na voljo nekaj [kontrolnih nalog](#), [seminarskih nalog](#), pa tudi [gradivo za kakšno seminarsko nalogo](#) se najde.

S pomočjo menija na desni strani si lahko izbereš vsebino in prebereš [potopise družinskih potepanj](#), [lazenja po hribih](#), [večinoma z otroki](#), dodanih je nekaj nasvetov in idej za preživljanje prostega časa, [večinoma na gorskem kolesu](#), pa še kaj koristnega za vsakdanjo rabo se bo našlo. Vsebina se dopolnjuje sproti. Za vse predloge in želje pa nas kontaktiraj.

Pri vsakemu prispevku lahko dodaš svoj komentar ali vprašanje, za kar se ni potrebno prijaviti, le nekaj osnovnih podatkov vnesi v priložen obrazec. Vsakega nasveta ali komentarja bomo veseli.

Aktualno

Prevodi

Nekatere strani so prevedene v [Angleški jezik](#), nekatere pa so samo Slovenske.

pregled strani

Pregled vseh strani je v [spodnji tabeli](#).

Pot kurirjev in vezistov


Pred kratkim je bil dodan vodnik z opisi [Poti kurirjev in vezistov](#). Če ima kdo kakšno svojo fotografijo s katerekoli točke ob poti, mi lahko pošlje na mail ali pa objavi v posameznem prispevku kot komentar. Prosim edino, da pripišete od kod je slika in

seveda avtorja.

Strme kolesnice

Tudi na kolesarskem področju urejam online verzijo priljubljenega gorsko kolesarskega vodnika Strme kolesnice avtorja Marka Paternuja. Celotna vsebina še ni objavljena, so pa poleg opisov dodani originalni zemljevidi in GPS sledi z vsemi točkami, ki se ujemajo z opisi. Na voljo je tudi zapis v PDF obliko, kar omogoča enostavno tiskanje ali shranjevanje na telefon/PDA. Ob uporabi GPS-a in opisa bo ena skrb manj na poti in toliko več užitka ob kolesarjenju.

Vsebina:



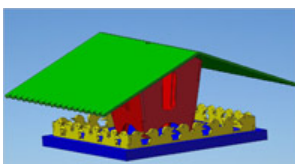
Elektronika

- Archos 101 internet tablet
- Avdio
 - Ojačevalnik 8W
 - VU-meter
- E-samokolnica
- Enostaven PWM za motorje
- Knjižnice elementov
- LED projekti
 - LED Svetilka 1. del
 - LED Svetilka, 2. del
 - Mali pretvornik za pogon belih LED
 - Velik 7 segmentni prikazovalnik
- Mikrokontrolerska mikrovezja
 - Ethernet
 - Grafični LCD
 - JTAG
 - USB in napajanje
- Popravilo mrežnega konektorja
- Raziskovalno
 - Bibliografija
 - Magisterij
 - Patenti
 - Yield enhancement of piezoresistive pressure sensors for automotive applications
- Senzorji
 - O življenju s senzorji
 - Senzorji v medicini
- Stepper Bee+



Foto

- Bilo je nekoč
- Enostaven softbox
- MTB Foto 2010
- Stare slike Iskre HIPOT
- Zunanje napajanje za "Flash"



Modelarstvo

- Krmilnica za ptice
- Makete letal
 - CAC CA-15



Šola

- Čipke
- Dediščina Gorjancev
 - Geološka dediščina Gorjancev
 - Podzemna naravna dediščina
 - Hidrološka dediščina Gorjancev
 - Botanična dediščina
 - Drevesna naravna dediščina
 - Gozdna dediščina
 - Zoološka dediščina
 - Arheološka dediščina
 - Zgodovinska dediščina
 - Umetnostnozgodovinska dediščina
 - Etnološka dediščina
 - Pregled
 - Male skrivnosti
- Matematika
 - Poštevanika
 - Vaje
- Mišek Tip noče jesti
- Od rimske dobe do fevdalcev
- Seminarske naloge
- Stara hiša



MTB

- Briška tura
- Cerkniško jezero
- Javornik
- Pod Peco
- Strme kolesnice
 - Uvod
 - Karavanke
 - Kamniško-Savinjske alpe
 - Pohorje z okoliškimi

hribovji


- Posavsko hribovje
- Kočevsko in Gorjanci
- Notranjska in primorska
- Škofjeloško in

Polhograjsko hribovje

- Idrijsko in cerkljansko

hribovje

- Julijske Alpe
- X. PB tura



Hribi

- 2 dni Gorjancev
- Izvir Tolminke
- Lovrenška z Rogle
- Razor planina in Vogel
- Tolminski Kuk



Potovanja

- Gremo na morje
- EU
 - Barcelona
 - Madeira
- Ex-YU
 - Bačinska jezera
 - Biserujka
 - Dugi otok
 - Iz Dalmacije preko Bosne
 - Buško jezero
 - Motel Plivsko jezero
 - Ramsko jezero
 - Vodenice pri Jajcu
 - Slap Kravica
- Slovenija
 - Lahinja
 - Danijel
 - Slap Lahomniški Sopot
 - Zijalo



Pot Kurirjev in vezistov

Vremenska napoved za Novo mesto za naslednje dni:

Novo Mesto